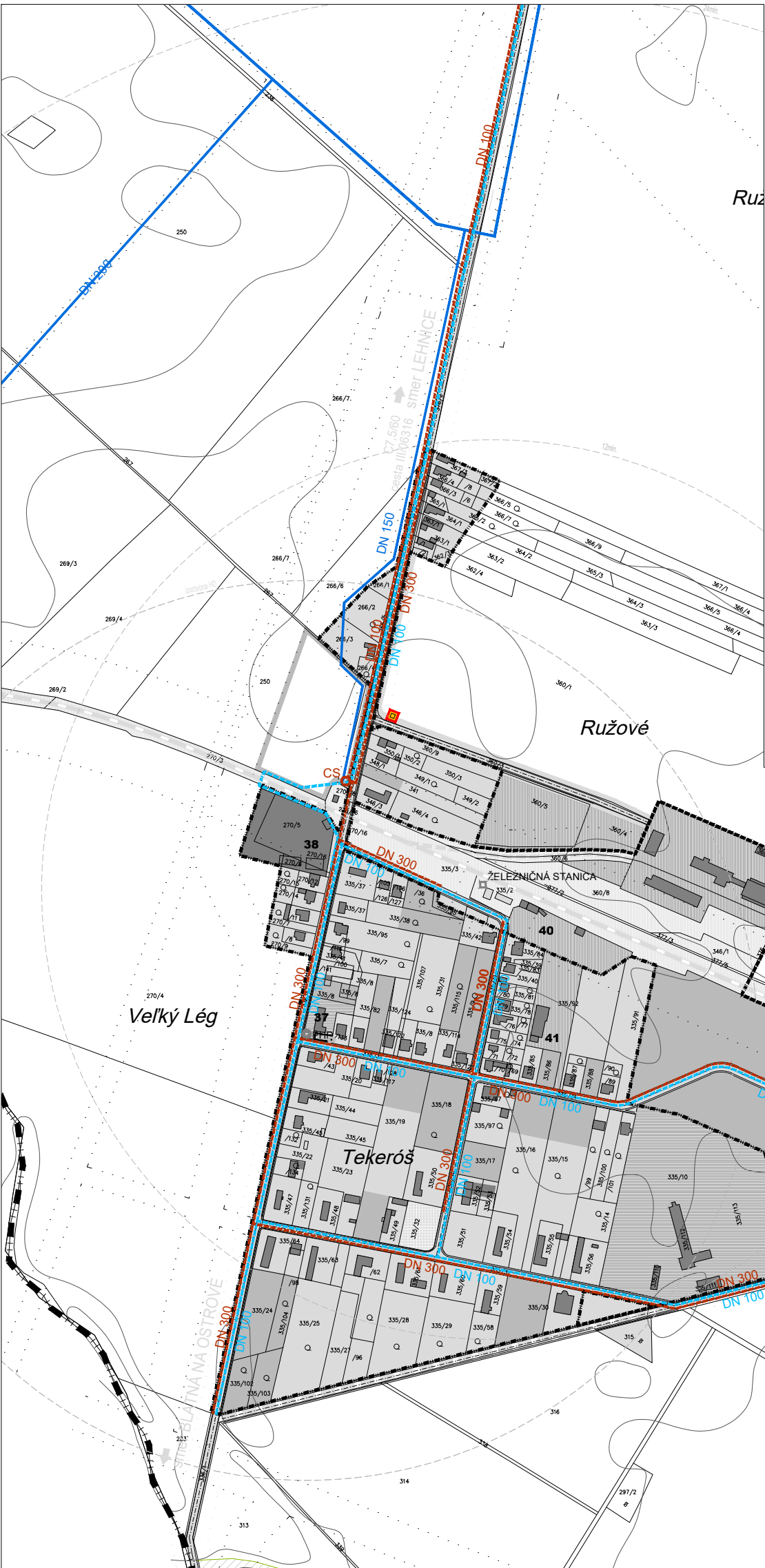


ÚZEMNÝ PLÁN OBCE LEHNICE - ČISTOPIS

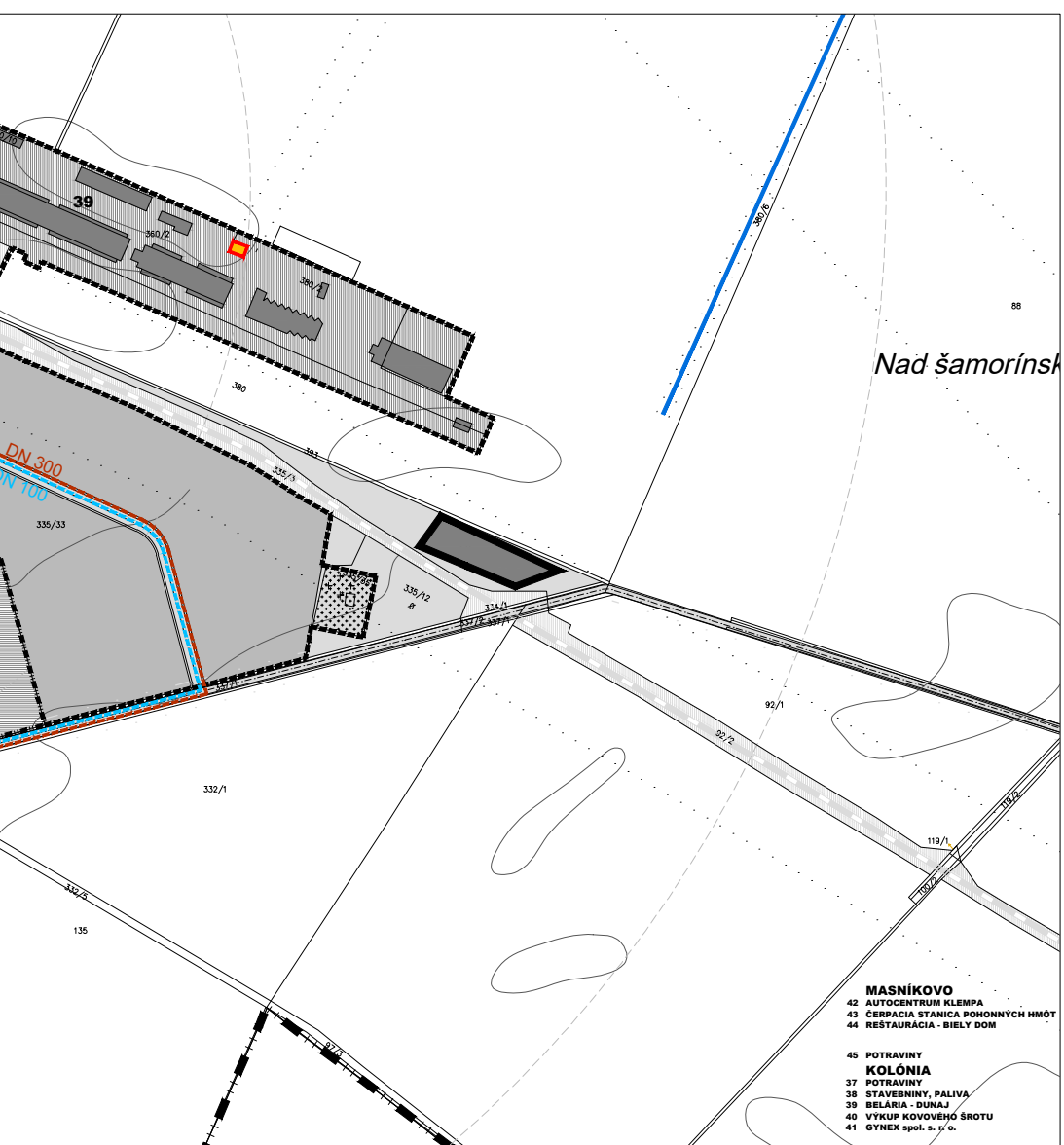
NÁVRH VEREJNÉHO TECHNICKÉHO VYBAVENIA - VODNÉ HOSPODÁRSTVO



MIESTNA ČASŤ KOLÓNIA



MIESTNA ČASŤ MASNÍKOVO



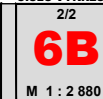
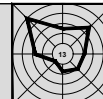
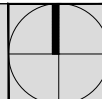
STAV	NÁVRH	VÝHLAD	STAV	NÁVRH	VÝHLAD	STAV	NÁVRH	VÝHLAD
HRANICA K.Ú. - RIEŠENÉHO ÚZEMIA			LÍNIOVÁ ZELEN-STROMORADIA			VODOVOD		
HRANICA ZASTAVANÉHO ÚZEMIA K 1.1.1990			VODNÉ PLOCHY A TOKY			KANALIZÁCIA		
HRANICA ZASTAVANÉHO ÚZEMIA			OSTATNÉ PLOCHY			ZÁVLAHOVÉ POTRUBIE		
RODINNÁ ZÁSTAVBA			ZBERNÁ KOMUNIKÁCIA- B1,B2			OCHRANNÉ PÁSMA VŠETKÝCH DRUHOV		
ZÁKLADNÁ OBČIANSKA VYBAVENOSŤ			OBSLUŽNÁ KOMUNIKÁCIA- C1,C2,C3					
HOSPODÁRSKY OBJEKT			PEŠIA KOMUNIKÁCIA					
PLOCHY POĽNOHOSPODÁRSKEJ VÝROBY			ŽELEZNIČNÁ TRÁŤ					
PLOCHY POĽNOHOSPODÁRSKÝCH SLUŽIEB			VLEČKA					
PLOCHY VÝROBNÝCH SLUŽIEB KOMUNÁLNEJ VÝROBY			IZOCHRONA PEŠEJ DOSTUPNOSTI					
PLOCHY VÝROBY A SKLADOVÉHO HOSPODÁRSTVA			ZASTÁVKA PHD					
PLOCHY TECHNICKÉJ INFRAŠTRUKTÚRY			IZOCHRONICKÁ VZDIALENOSŤ ŽELEZNIČNEJ STANICE					
DOPRAVNÉ PLOCHY			STANICA ŽELEZNIČNEJ DOPRAVY					
PLOCHY STAVEBNEJ VÝROBY								
SKLÁDKA TKO NA REKULTIVÁCIU								
ODSTAVNÉ PLOCHY								
ZELEN OCHRANNÁ, IZOLAČNÁ, VÝPLŇOVÁ								
ZELEN PARKOVÁ								
ZELEN ZÁHRADNÁ								
CINTORIN								
LESY								
LÚKY								

Obec Lehnice
ako obstarávateľ tejto územnoplánovacej dokumentácie
potvrdzuje jej schválenie obecným zastupiteľstvom
uznesením č. 2/2004 z 20.04.2004
zo dňa 20.04.2004
v Lehniciach
dňa 20.04.2004
za obec:



ING M. KRUMPOLCOVÁ
ING V. KRUMPOLEC
ING A. DEREVENCOVÁ
ING T. DAVIDOVÁ
PhDr. L. SKRAK

ING J. KRÁLIK CSc
ING M. GRÁCIKOVÁ
ING ING ARCH P. DEREVENEC
ING ARCH J. KRUMPOLEC
ING ARCH V. VODNÝ



ČÍSLO VÝKRESU
2/2
6B
M 1 : 2 880